MAPA DO CELÓW PROJEKTOWYCH

skala 1 : 500

arkusz 2

WOJEWÓDZTWO: **małopolskie**
POWIAT: **limanowski**
J. EWID.: **Dobra [120703_2]**
OBRĘB: **Dobra [0002], Jurków [0004]**

SEKCJA: **7.117.14.02.3.2, 7.117.14.02.3.3, 7.117.14.02.3.4, 7.117.14.06.2.2, 7.117.14.06.2.3, 7.117.14.06.2.4, 7.117.14.06.4.1, 7.117.14.06.4.2, 7.117.14.06.4.3, 7.117.14.07.1.1, 7.117.14.11.2.1, 7.117.14.11.2.3, 7.117.14.11.3.2, 7.117.14.11.3.4, 7.117.14.11.4.1, 7.117.14.16.1.2, 7.117.14.16.1.4, 7.117.14.16.2.3, 7.117.14.16.3.2, 7.117.14.16.4.1,7.117.14.16.4.3, 7.117.14.21.1.4, 7.117.14.21.2.1, 7.117.14.21.2.3, 7.117.14.21.3.2, 7.117.14.21.4.1**

ID. pracy **6640.5047.2021**

zakres opracowania — —
linie z mpzp — — — —

układ współrzędnych: 2000 strefa 7
poziom odniesienia: Amsterdam

Niniejszą mapę sporządzono na podstawie mapy zasadniczej wektorowej oraz pomiaru terenowego.

Nie wyklucza się istnienia w terenie elementów uzbrojenia podziemnego nie zgłoszonych do inwentaryzacji i nie wykazanych na mapach zasadniczych w ODGIK w Limanowej oraz na niniejszej mapie do celów projektowych.

Niniejszą mapę sporządzono bez ustalania służebności gruntowych.

Treść mapy zgodna z terenem w zakresie aktualizacji na 11. 2021r.

sporządził:

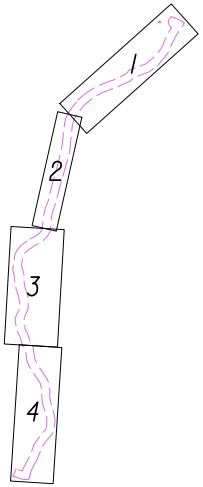

Oświadczam, że niniejszy dokument został opracowany w wyniku prac geodezyjnych i kartograficznych zgłoszonych pod numerem 6640 .5047.2021 których rezultaty zawiera operat techniczny pozytywnie zweryfikowany.

Starosta Limanowski
....
Organ Służby Geodezyjnej i Kartograficznej - który otrzymał zgłoszenie

P.1207.2022.649
....
Identyfikator ewidencyjny materiału zasobu - operatu technicznego

6640.5047.2021_37674 z dnia: 07.02.2022 r
....
numer oraz data sporządzenia protokołu zawierającego wynik pozytywnej weryfikacji

Pracownia Geodezyjna mgr inż. Ryszard Biedroń, ul. Polna 19 34-600 Limanowa
....
wykonawca prac geodezyjnych

mgr inż. Ryszard Biedroń, upr. nr 19449
....
imię, nazwisko, nr uprawnień zawodowych kierownika prac geodezyjnych

Jestem świadomy odpowiedzialności karnej za złożenie fałszywego oświadczenia.

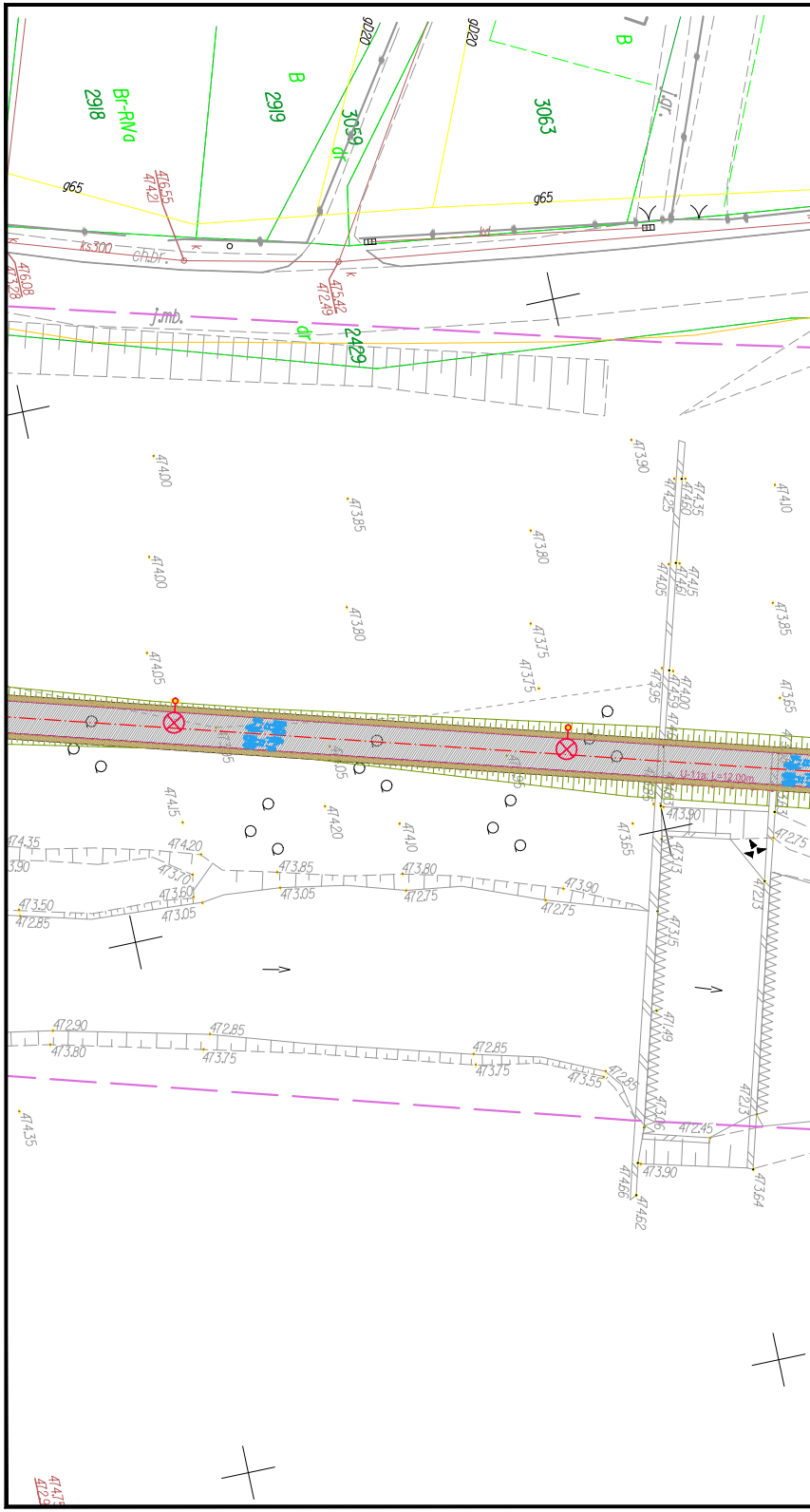
gD20
gD20
B
B
2918
Br-RIVa
2919
3059
dr
3063
j.gr.
g65
g65
476.55
474.21
ks300
ch.br.
k
kd
476.08
473.28
475.42
472.49
k
j.mb.
dr
2429
474.00
473.85
473.80
473.90
474.35
474.60
474.25
474.10
474.00
473.80
473.75
474.05
474.15
474.20
474.10
473.65
473.90
474.35
474.20
473.70
473.60
473.05
473.85
473.05
473.80
472.75
473.90
472.75
473.50
472.85
472.90
473.80
472.85
473.75
472.85
473.75
473.55
472.85
472.45
473.90
474.35
473.64

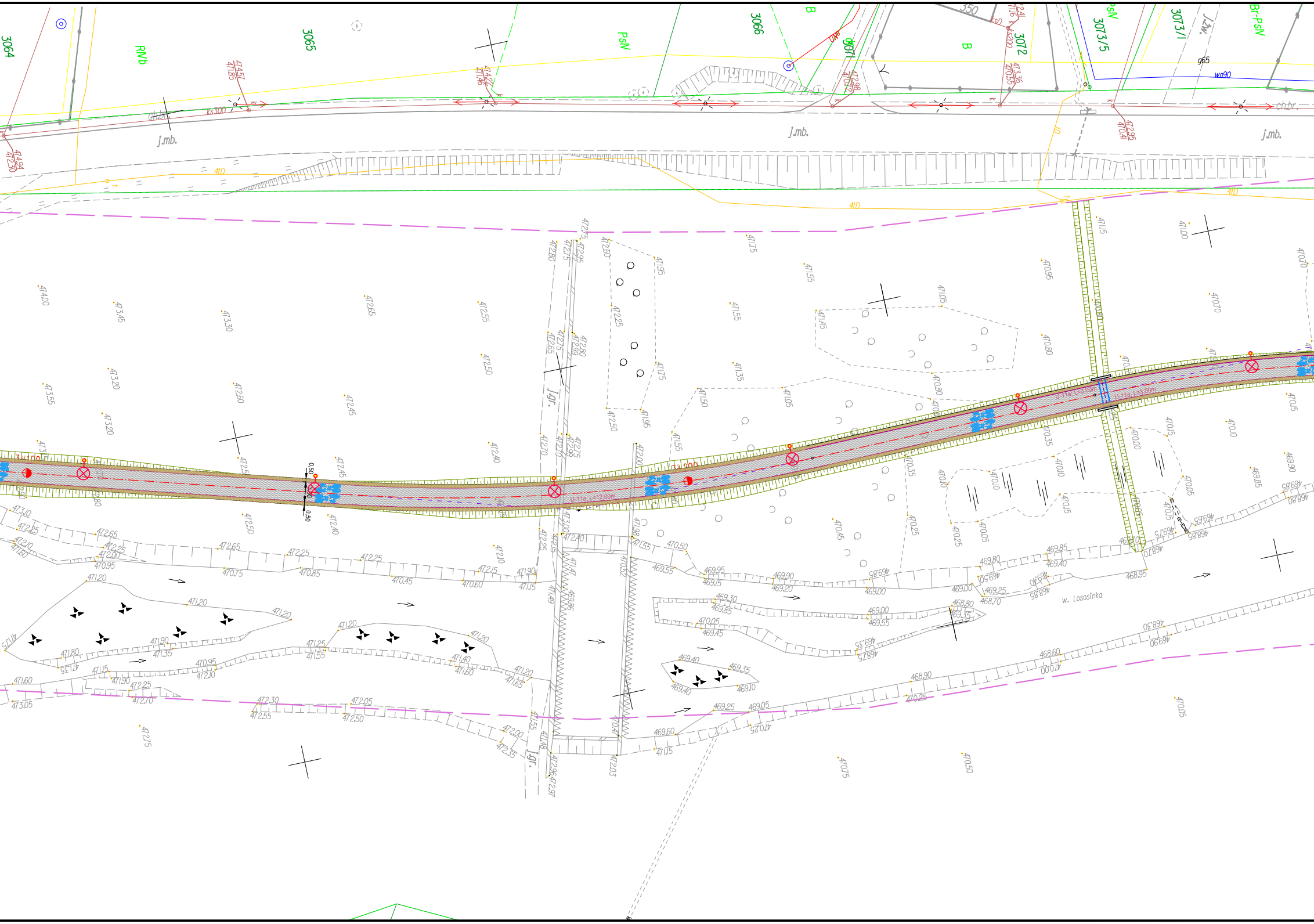
3064
RVb
3065
PsV
3066
B
3072
3073/5
3073/1
Br-PsV
B
j.mb.
j.mb.
j.mb.
ch.br.
ks300
ks200
4tD
g65
wo90
J.gr.
J.gr.
U-11a, L=12.00m
U-11a, L=3.00m
w. Lososinka
474.00
473.45
473.30
472.65
472.55
472.50
473.20
472.60
472.45
473.55
471.75
471.55
471.35
471.05
470.95
470.80
470.70
470.15
470.05
469.85
469.55
469.20
468.95
468.70
468.60
468.30
470.25
470.50
470.75
470.05
473.05
472.75
471.20
470.45

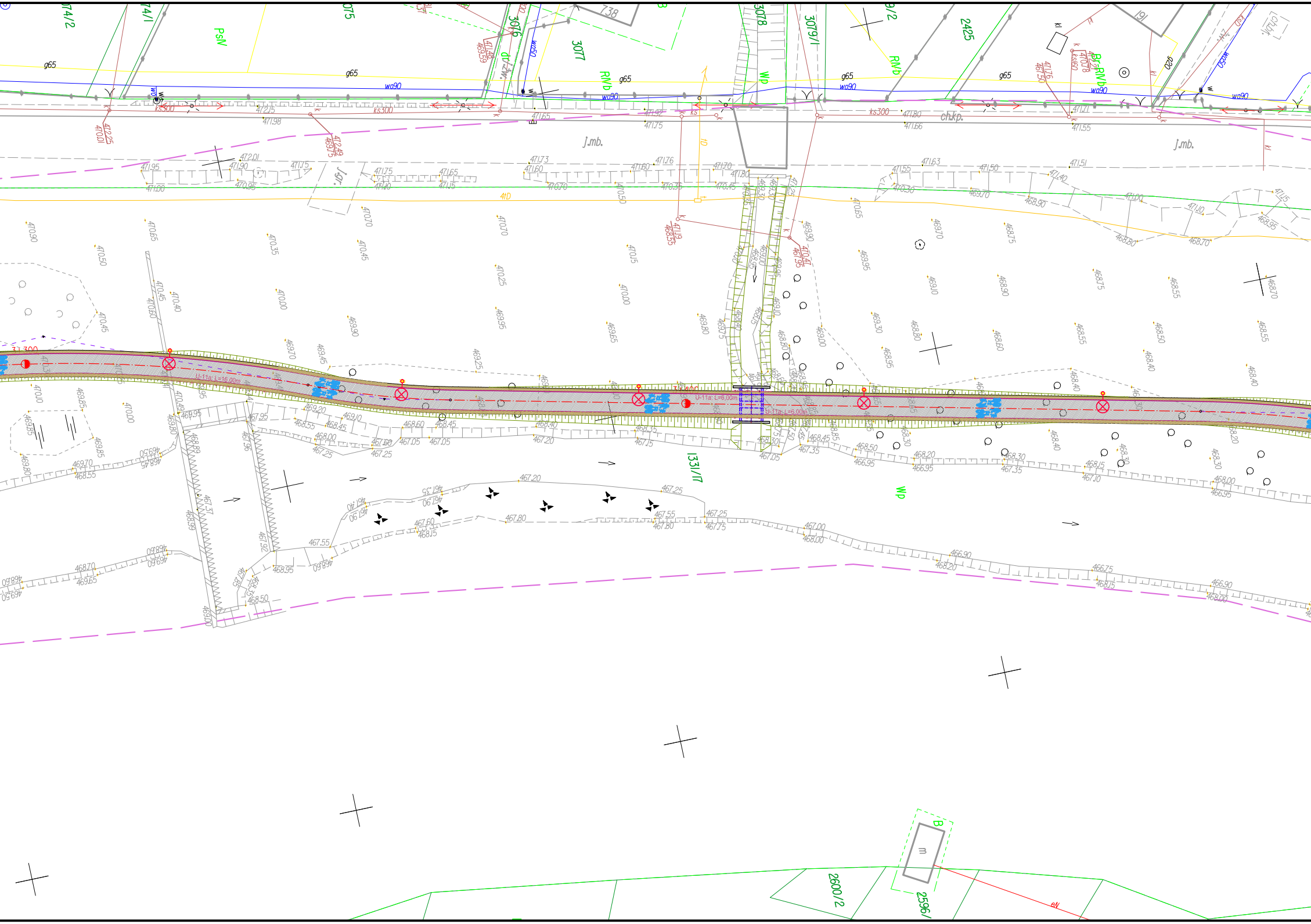
3074/2
3074/1
3075
3076
3077
3078
3079/1
2425
PsV
RVb
Wp
g65
wo90
wo50
ks300
j.mb.
ch.kp.
4/D
3+300
3+400
U-11a; L=16,00m
U-11a; L=6,00m
U-11a; L=6,00m
1331/17
Wp
2600/2
2596/
B
m
eN
472.01
471.95
471.90
471.75
471.73
471.76
471.65
471.60
471.80
471.70
471.63
471.55
471.51
471.50
470.90
470.65
470.50
470.45
470.40
470.35
470.25
470.15
470.10
470.00
469.95
469.90
469.85
469.70
469.65
469.45
469.30
469.25
469.20
469.10
469.00
468.95
468.90
468.85
468.80
468.75
468.70
468.60
468.55
468.50
468.45
468.40
468.35
468.30
468.20
468.15
468.00
467.95
467.80
467.75
467.60
467.55
467.35
467.25
467.20
467.15
467.10
467.05
467.00
466.95
466.90
466.75

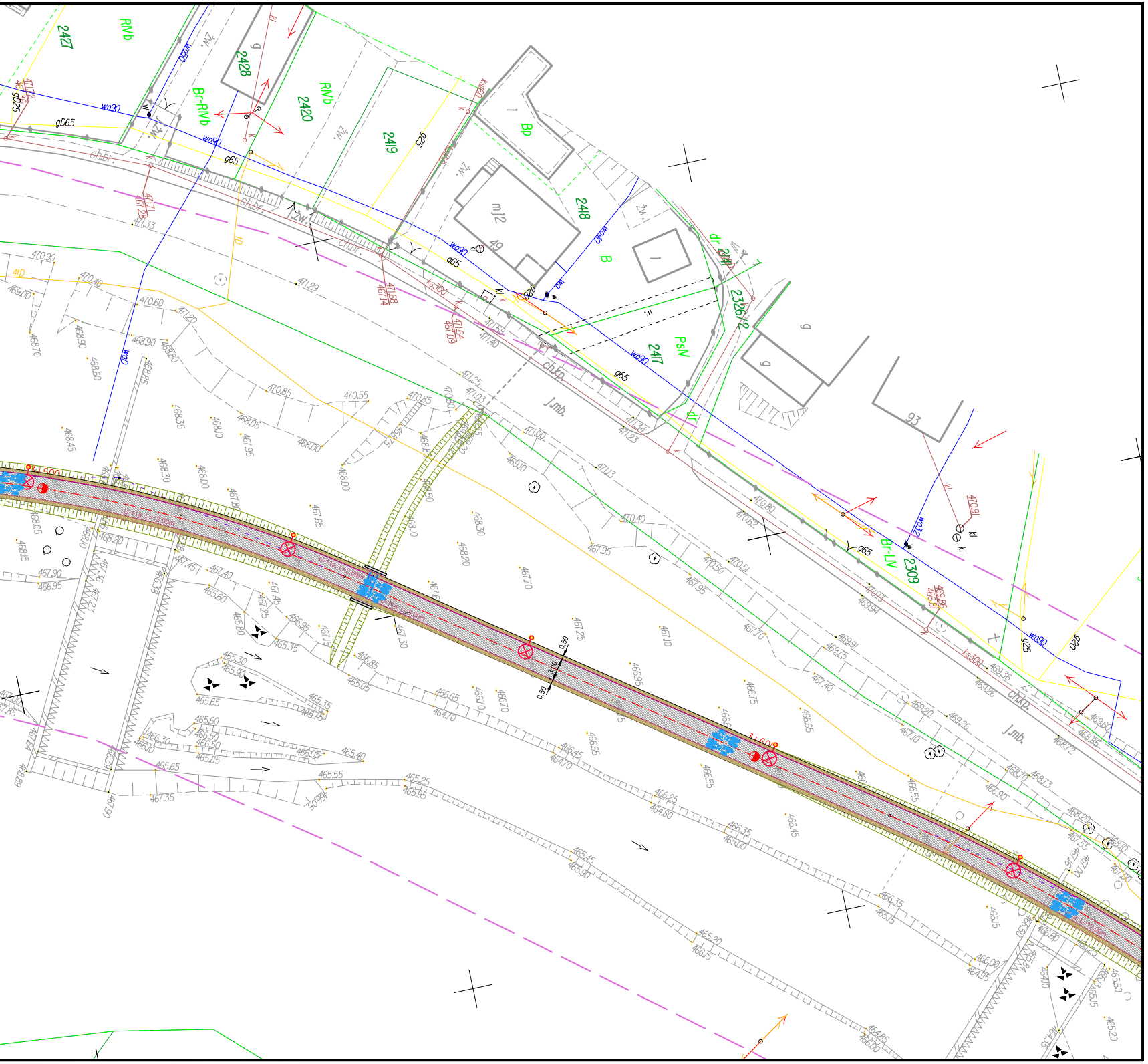

2427
RNb
2428
2420
RNb
Br-RNb
2419
2418
Bp
mJ2
49
B
2417
PsN
2326/2
dr
2309
Br-LN
93
wo90
gD25
gD65
g65
g25
ch.br.
ch.kp.
J.mb.
ks300
kl
dr
470,90
469,00
471,29
471,25
470,85
470,55
471,00
470,40
470,80
470,51
469,91
469,36
468,45
467,90
466,95
465,65
465,55
465,20
U-11a L=12,00m
U-11a L=3,00m
0,50
3,00
0,50

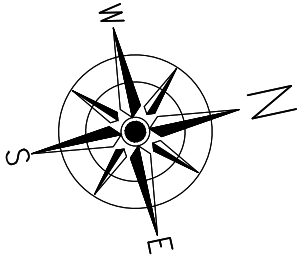

INWESTOR:	**GMINA DOBRA** *34-642 Dobra 233*	JEDNOSTKA PROJEKTOWA:	BIURO PROJEKTOWE **"DROG-PROJEKT"** *ul. Kopernika 15b, 34-600 Limanowa* *e-mail: biuro.drogprojekt@gmail.com*	
RODZAJ PROJEKTU:	PROJEKT ORGANIZACJI RUCHU	BRANŻA:	DROGOWA	DATA: III.2023
OBIEKT:	Budowa ścieżki pieszo - rowerowej wzdłuż rzeki Łososiny w km 0+000,00 - 4+531,95 oraz 4+555,30 - 4+854,15 w miejscowościach Jurków oraz Dobra - etap I			
LOKALIZACJA OBIEKTU:	DZ. EW. NR: 1274; 1330/3; 1330/4; 1331/17; 1485/13; 1487/3; 1487/4; 1490/6; 1492/10; 1503; 6234 OBRĘB EWIDENCYJNY: [0002] DOBRA DZ. EW. NR: 1744/2,1829/1; 2058; 2070/5 OBRĘB EWIDENCYJNY: [0004] JURKÓW	JEDNOSTKA EWIDENCYJNA: [120703_2] DOBRA	POWIAT: LIMANOWSKI	WOJEWÓDZTWO: MAŁOPOLSKIE
TYTUŁ RYSUNKU:	**PLAN SYTUACYJNY**		NR RYSUNKU: **2f**	SKALA: 1 : 500

FUNKCJA	TYTUŁ, IMIĘ I NAZWISKO	UPRAWNIENIA	NR UPRAWNIEŃ	PODPIS
OPRACOWAŁ:	mgr inż. Grażyna Ociepka			
OPRACOWAŁ:	inż. Grzegorz Zawada			
OPRACOWAŁ:	Przemysław Kita			